

Pronóstico Meteorológico especial por cuencas para el Sureste Mexicano a 360 horas

No. Aviso: 126

Ciudad de México a 05 de Mayo del 2024.

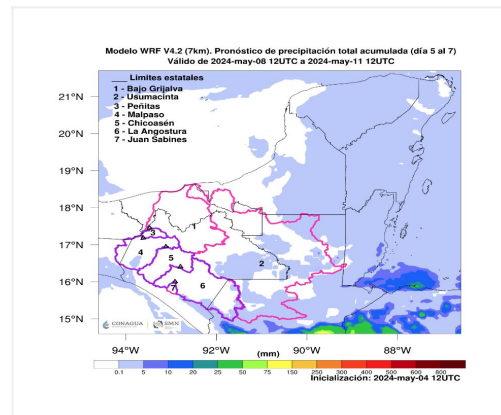
Emisión: 10:00h

Servicio Meteorológico Nacional, fuente oficial del Gobierno de México, emite el siguiente aviso:

Período de validez del 08 al 11 de mayo de 2024

Mapa de lluvia acumulada de 96 a 168 horas

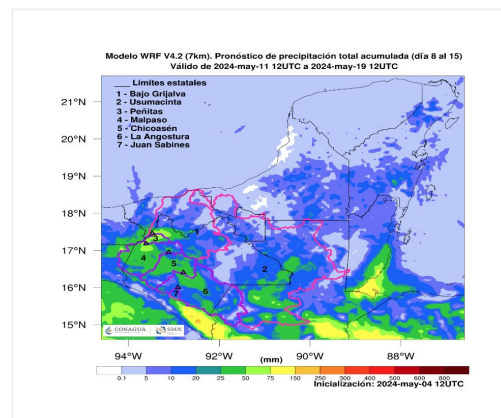
Durante el período, se pronostican **lluvias con acumulados de 0.1 a 5 mm** en las cuencas de Malpaso, La Angostura y Usumacinta; **sin lluvia** en las cuencas de Chicoasén, Bajo Grijalva, Peñitas y Juan Sabines



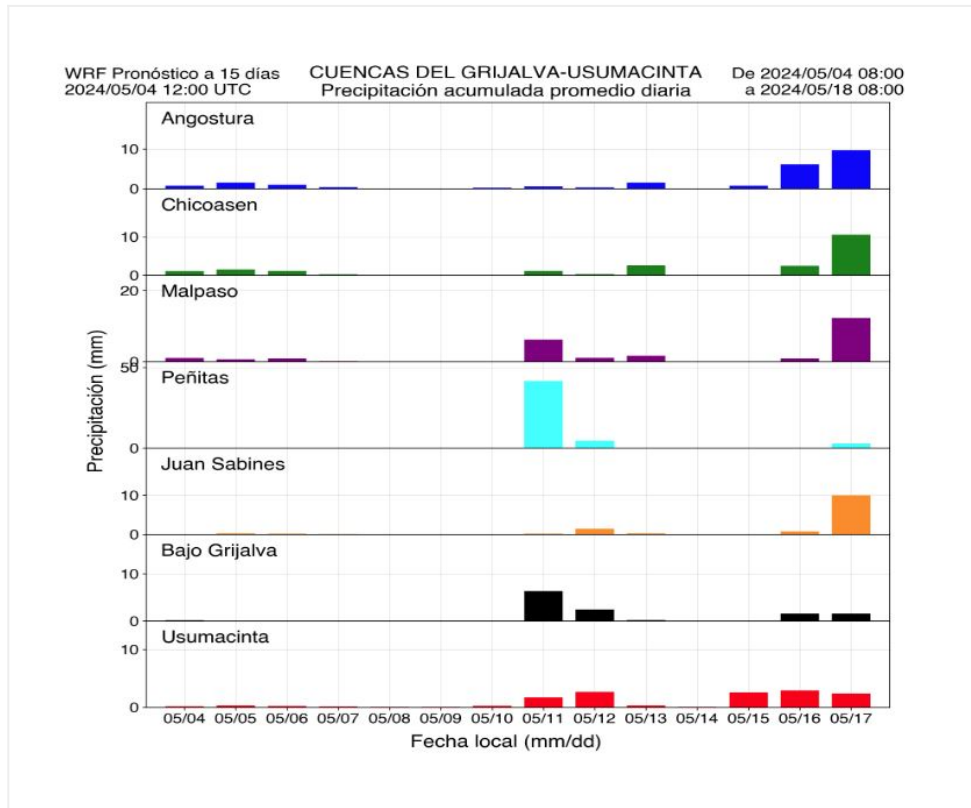
Período de validez del 11 al 19 de mayo de 2024

Mapa de lluvia acumulada de 168 a 360 horas

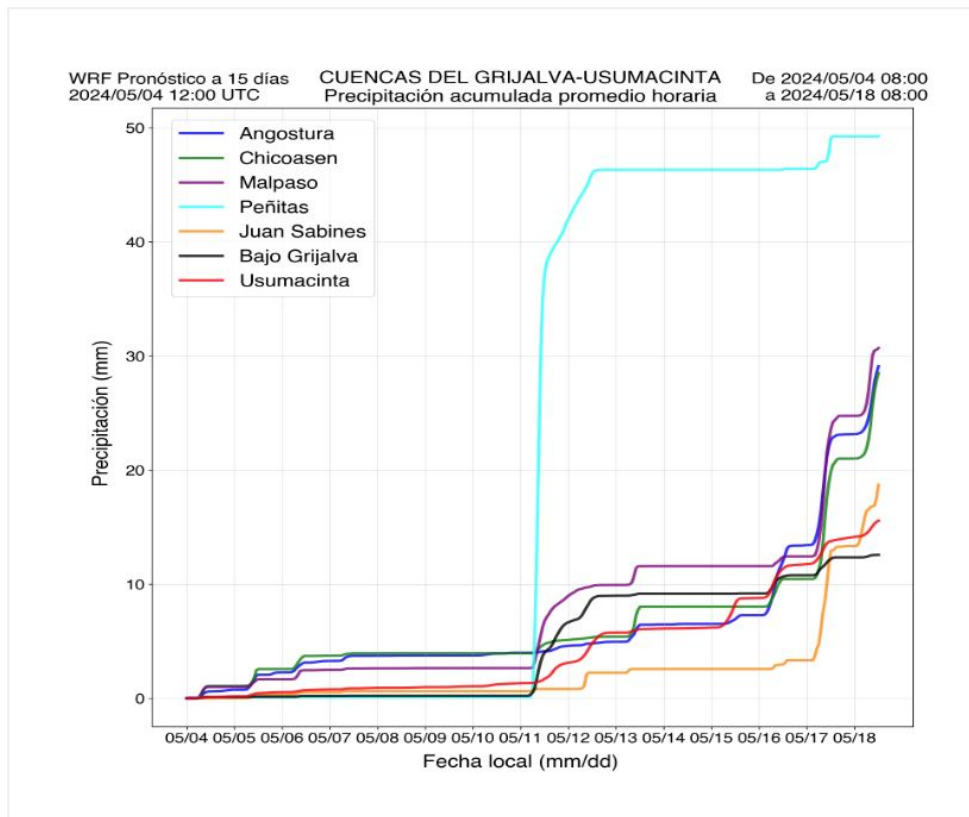
Durante el período, se pronostican **lluvias con acumulados de 50 a 75 mm** en las cuencas de Peñitas, Malpaso, Bajo Grijalva y Usumacinta; **lluvias con acumulados de 25 a 50 mm** en las cuencas de La Angostura y Chicoasén; así como **lluvias con acumulados de 5 a 25 mm** en la cuenca de Juan Sabines.



Gráficas



PRONÓSTICO DIARIO DE PRECIPITACIÓN (mm), PROMEDIADA ESPACIALMENTE PARA CADA SUBCUENCA A 15 DÍAS



PRONÓSTICO HORARIO DE PRECIPITACIÓN ACUMULADA (mm), PROMEDIADA ESPACIALMENTE PARA CADA SUBCUENCA A 15 DÍAS

En los gráficos se observa un aumento en las precipitaciones el 11 y 12, así como 15 al 17 de mayo, debido a un **canal de baja presión** y la entrada de humedad.

Este pronóstico se realizó con la corrida del día 04 de mayo de 2024 de las 12 UTC.

Nota de cautela: Este pronóstico debe tomarse con las reservas del caso, debido a las variaciones en el tiempo que pueden presentarse en la atmósfera y está en un proceso de evaluación, principalmente de 96 horas en adelante.